



ELENCO PER MEZZI AGRICOLI

PROVINCIA DI PADOVA

ELENCO DELLE STRADE PROVINCIALI CON PRESENZA DI PUNTI CRITICI PER LA VIABILITA'

SP 1: sottopasso ferroviario h. 3.50 con strettoia molto pronunciata al km 12+750;
 SP 29: carreggiata stretta, tra progressiva 1+150 e 1+500 con ingresso dalla SS. 247 a ml. 5.00;
 SP 43: carreggiata stretta, molto pendente, tornanti stretti, dal km 0+000 al km 0+800 a ml. 5.00 e dal km 5+850 al km 12+200;
 SP 25: carreggiata stretta dal km 4+500 fino al km 8+000 a ml. 4.50 inoltre curve strette dal km 5+800 al km 7+200;
 SP 99: carreggiata stretta, molto pendente, tornanti stretti per tutta la lunghezza della stessa;
 SP 89: carreggiata stretta, dal km 29+200 al km 30+000 a ml. 5.00 tornanti stretti dal km 14+400 (Treponti) al km 24+340 (Villa di Teolo);
 SP 101: carreggiata stretta, molto pendente, tornanti stretti, per tutta la lunghezza della stessa;
 SP 21: carreggiata stretta, molto pendente, tornanti stretti, dal km 1+400 al km 6+250;
 SP 73: strettoia pericolosa al km 3+200 ml. 5.00;
 SP 42: sottopasso al km 6+100 con altezza di ml. 4,5°;
 SP 81: curve molto strette per tutta la lunghezza della stessa;
 SP 81 dir: serie di curve strette strada molto stretta ml. 3,80 per tutta la lunghezza della stessa;
 SP 7: carreggiata stretta, curve strette per tutta la lunghezza della stessa;
 SP 62: tornanti consecutivi a stretto raggio per tutta la lunghezza della stessa;
 SP 38 dir Rovolon: carreggiata stretta, tornanti stretti dal km 2+000 al km 4+000;
 SP 77: tornanti stretti dal km 2+900 al km 3+200;
 SP 82: strada stretta ml. 5,50 per tutta la lunghezza della stessa;
 SP 56: strada stretta ml. 4,50 per tutta la lunghezza della stessa;
 SP 98: serie di curve strette, strada molto stretta ml. 4,00 per tutta la lunghezza della stessa;
 SP 13: strada stretta ml. 4,80 dal km 4+100 alla fine della stessa;
 SP 20: carreggiata stretta, ml. 4.50 dal km 0+000 al km 1+400;
 SP 76: carreggiata stretta ml. 5,00 dal km 3+300 al km 2+300;
 SP 85: carreggiata stretta ml. 5,00 dal km 0+000 al km 3+400;
 SP 90: strettoia a ml. 5,00 al km 51+500 e curva stretta al km 50+200;
 SP 100: carreggiata stretta per tutta la lunghezza della stessa;
 SP 102: carreggiata stretta per tutta la lunghezza della stessa;
 SP 103: carreggiata stretta per tutta la lunghezza della stessa;
 SP 19: carreggiata stretta e curve strette per tutta la lunghezza della stessa dal km 0+000 al km 2+000 in particolare in corrispondenza del ponte sul fiume Frassine;
 SP 19 DIR: carreggiata stretta e curve strette per tutta la lunghezza della stessa;
 SP 32: curva stretta al km 4+940;
 SP 10: carreggiata minore di ml. 5,50, aiuole in carreggiata al km 16+550;
 SP 11: carreggiata minore di ml. 5,50, dosso al km 2+800 e curva a gomito allo stesso km;
 SP 12: curva a sinistra su incrocio con semaforo al km 12+100 dal km 13+000 in poi minore di ml. 5,50;
 SP 13: serie curve pericolose, aiuole in carreggiata al km 10+900, P.L. con dosso al km 11+700;
 SP 33: dosso al km 4+900;
 SP 34: restringimento della carreggiata al km 2+200;
 SP 46: dosso al km 4+500, sottopasso con cunetta al km 8+500 aiuole in carreggiata al km 9+780;
 SP 49: carreggiata minore di ml. 5,50, dossi, strettoia al km 1+600, P.L. al km 2+100;
 SP 55: sottopasso con cunetta al km 5+300;
 SP 57: carreggiata minore di ml. 5,500 curve a gomito, P.L. al km 2+690;
 SP 70: P.L. al km 6+280 con dosso;
 SP 87: dosso al km 0+200, rotonda al km 0+300, sottopasso con cunetta al km 0+450 aiuole in carreggiata al km 0+750;
 SP 88: sottopasso con cunetta al km 0+100 con altezza di ml. 3,70, aiuole al km 0+800;
 SP 16: km 4+300 strettoia e curva a sx;
 SP 22: km 32+900 curva a dx;
 SP 26: serie di curve pericolose;
 SP 26 DIR: Serie curve pericolose;
 SP 58 DIR: serie curve pericolose e strettoia al km 3+200;
 SP 67: serie curve pericolose e strettoia al km 9+900;
 SP 69: strettoia al km 2+500;
 SP 94: serie curve pericolose e strettoie ai km 1+400 e 2+100;
 SP 34: carreggiata stretta dal km 9+200 al km 14+050;
 SP 34 Dir: strettoia al km 1+650 in corrispondenza del ponte sul Tergola;
 SP 44: strettoia ai km 0+000, 6+000 e dal km 11+000 al km 12+950;
 SP 9: strettoia al km 9+250 strada molto stretta ml. 3,65;
 SP 63: strettoia al km 1+000 strada stretta ml. 4,60;
 SP 14: strettoia al km 6+900 strada ml. 4,70;
 SP 23: strettoia al km 35+400 strada stretta ml. 4,60;
 SP 65: serie di curve strette dal km 0+000 al km 3+885 strada stretta ml. 4,80;
 SP 84: serie di curve strette dal km 0+000 al km 7+900 strada stretta ml. 4,70;
 SP 37: curva a 90° al km 7+500 strada stretta ml. 4,90;
 SP 45: cavalcavia autostrada con altezza dal piano viabile di mt. 4,20 curva stretta dal km 7+500 strada molto stretta ml. 4,40 dal km 13+200 al km 13+500;
 SP 3: strettoia al km 31+960 e al km 32+650 strada stretta ml. 4,50 con curve a 90°;
 SP 14: curve a 90° ai km 3+100 e 3+370 strada stretta ml. 5,00;
 SP 14 DIR: cavalcavia autostrada con altezza dal piano viabile di mt. 4,20 strettoia, strada molto stretta ml. 4,40;
 SP 4 DIR: strada molto stretta ml. 4,00 dal km 0+000 al km 3+600;
 SP 9: strada molto stretta arginale ml. 4,75 dal km 12+000 al km 20+000;
 SP 96: strettoia al km 2+000 strada stretta ml. 4,80;
 SP 64: incrocio al km 8+300 con SS. 516 con raggio di curvatura molto stretto;



**ELENCO COMUNI CHE NON HANNO STRADE COMUNALI ATTE AL TRANSITO DI MEZZI AGRICOLI ECCEZIONALI:
BAONE – CODEVIGO – GAZZO PADOVANO – GRANZE – BARBONA**

ELENCO COMUNI CHE HANNO STRADE COMUNALI ATTE AL TRANSITO DI MEZZI AGRICOLI ECCEZIONALI

ABANO TERME	TUTTE*	
ALBISAGNEGO	STRADE IDONEE*	V. Battaglia, Marconi, Brodolino, Petrarca, Torino, Aosta, Delle Industrie, Manzoni, Europa, San Andrea, S. Pellico E.A. Mario, S. Giorgio, Mascagni, Puccini, Roma, Risorgimento.
AGNA	TUTTE*	
ANGUILLARA VENETA	TUTTE TRANNE*	V. Bonomi e Beolo
ARQUA' PETRARCA	TUTTE TRANNE*	Le vie: Scalette, Fontanelle, Bignago Alta, Madonego, Palazzina, Monte Riccio, Castello.
ARRE	TUTTE TRANNE*	Le vie: Campagnola, Case Nuove, Cimitero, Chiesetta, Satelle.
ARZEGRANDE	TUTTE TRANNE*	v. A. De Gasperi, Bachelet, Papa Luciani, Porto Eurone.
BAGNOLI DI SOPRA	TUTTE Notturmo non consentito	
BATTAGLIA TERME	TUTTE*	
BOARA PISANI	STRADE IDONEE*	Via Canaletta (tratto di ex v Gallo interessante la SP 45) Ferrara, XI Novembre, (ex v Centro), Gallo (ex tratto dir. Cà Bianca e ex tratto dir. Gallo); Sabbadina (tratto ex v Vecchia)
BORGORICCO	TUTTE TRANNE*	Le Vie: Pelosa (tratto v Roma a v Cornara), del Graticolato, Stradon (tratto da v Desman a v Fratta), Canarei, Moratti, S. Gualiano, Sabbadina (tratto da v S. Leonardo a v Pelosa).
BOVOLENTA	STRADE IDONEE*	Vie S. Antonio Abate, Chiesa, Argine Sx, Candiana, Rocche Della Assunta, Bersaglio.
BRUGINE	TUTTE*	
CADONEGHE	TUTTE TRANNE*	v. Garato e strade comunali site in zona agricola con larghezza variante da 2,50 m. a 4,3.
CAMPODARSEGO	TUTTE*	
CAMPODORO	TUTTE*	
CAMPOSAMPIERO	TUTTE TRENNE*	Le vie Fabris, V. Pitoche, Soligo, Zingarella (tratto finale) Visentin, Molino Nuovo, (solo tratto v Straelle per m. 700)
CAMPO SAN MARTINO	TUTTE*	
CANDIANA	TUTTE TRANNE*	Le vie Aldo Moro, Aurelio Zamboni, Domenico Martinati, Monea, Valli Pontecasale, J. Sansovino, Valli Candiana, Valli Cesure, Castello.
CARCERI	TUTTE TRANNE*	Le vie: Allegrì Sante, Arzaron, Bertoline, Borellara, Canello, Chiaviche dei Frati, Degora al di quà, Europa, Granza, Giorgio la Pira, Malacarne, Marconi, Mogetto, Sabbionara, Scorziera.
CARMIGNANO DI BRENTA	STRADE IDONEE*	Via Margherita, Cerato Spessa, Ospitale.
CARTURA		
CASALSERUGO	TUTTE*	
CASALE DI SCODOSIA	TUTTE TRANNE*	Le Vie: Saoncella, Pernechele, Boggiani, Colmelli, Gorna (dall'incrocio con V. Altaura Vallarana sino alla fine del territorio comunale) Altaura Vallarana (dall'Incrocio v Colmelli Gorna sino al quadrivio vicinale Taglie), Pegoriana (traversa), Marcella (dall'incrocio con v. Pegorina sino al ponte sullo scolo Degora).
CASTELBALDO	TUTTE TRANNE*	Le vie Quarto 1° tronco, Peraro, Capriuli, strade delle Basse
CERVARESE S. CROCE	TUTTE*	
CINTO EUGANEO	STRADE IDONEE*	Vie Fattorelle, Mantovane, S. Lucia, Minelle, Lavello, Cà Pasinetti, Pestirri Culce, Sassoni Ceresara, Giarin, Calcara, Roverello, Argine Bisatto (1° tronco) Calaona, S. Lucia, Tramonte.
CITTADELLA	TUTTE TRANNE*	Le vie: Antenore, Artigiani, Asilo, Campo della Marta, Carraresi, Casa di Ricovero, Castellani G., P.zza Castello, Cimitero, S. Croce Bigolina, del Cristo, delle Cucine Economiche, D'Alvise degli Estensi, Europa, dei Fabbri della Fabbica, P.zza Facchetti, Gallio, Gamba O. Garibaldi, Indipendenza dei Limoni, Marconi, Martiri del



		Grappa, della Mura Rotta Nova, dell'Officina, Paggiola, S. Palladio delle Pecore, Porte Bassanese Padovana e Vicentina, Porta Vecchia, del Pozzo, Roma del Sagrato, S. Francesco, Scalco, F.lli Somoni, del Tezzon, Viani, Wiel. Sottopassi: V. Europa collegamento con v Casaretta, v Palladio, v Nova (2 sottopassi)
CONSELVE	TUTTE*	
COREZZOLA	TUTTE*	
CURTAROLO	TUTTE*	
DUE CARARE	TUTTE*	
ESTE	TUTTE*	
FONTANIVA	TUTTE*	
GALLIERA VENETA	TUTTE TRANNE *	Le vie: Adige, Ancona, Bagnara, Battisti, Belluno, Bortolami, Brenta, G. Bruno, Buonarrotti, Cagliari, Campagna, Canova, Cantarella, Cà Onorai, Casoni, Cassola, Coega, Como, J. Da Bassano, Dante, L. da Vinci, delle Prese, Dolzani, Fermi, Firenze, Galilei, Garda, Genova, Giorgione, Giotto, Goldoni, Ina Case, Italia, Lazio, Leopardi, Levico, Liguria, Livenza, Maglio, Manesso, Mantegna, Marconi, Meduna, Menotti, Monteverdi, Mottinello Vecchio, Nobili Cappello, Olivari, 8 Marzo, Palermo, Perini, Pellegrini, Po', 1° Maggio, Puccini, Rosmini, Rossini, Rovigo, Saba, S. Giacomo, MA. Savoia, strada delle Coe, Podrecca, Tiepolo, Treviso, Trieste, 25 Aprile Venezia, Verona, Vicenza, Vico, Vivaldi, Volta. Inoltre i tratti c. Roma tratto Compreso tra l'incrocio con V. Villetta e l'incrocio con v. Monteverdi, v Mottinello Nuovo nel tratto compreso tra l'incrocio con v Statue sino al limite comunale verso Nord
GALZIGNANO TERME	STRADE IDONNE <i>Notturmo non consentito</i>	V. Valli Valsanzibio, Regazzoni, Canova, del Lavoro, Verdi, Del Calto, A. de Gasperi
GRANTORTO	STRADE IDONNE*	Via Muttirona, Prandina, D. Alighieri tronco est Martiri della Libertà, Carlo Alberto, da incrocio con v. Martiri d. Libertà al confine con comune di Fontaniva, Trento e Trieste parte provinciale, Solferino da incrocio con v. Trento e Trieste a confine con comune di Piazzola sul Brenta, regina Elena da incrocio con v. D. Alighieri al confine con il comune di Carmignano di Brenta.
LEGNARO	TUTTE*	
LIMENA	STRADE IDONEE*	Via Braghetta, Moralde, Brusoni, Matteotti, IV Novembre, Magarotto, Paimbole, Marchesi, Tavello, Ceresara.
LOREGGIA	STRADE IDONNE*	Via Aldo Moro, Angeli, Boito, Boscalto Est, Boscalto Ovest, Canova, Carpane, Cistero, Comer, Dante, degli Alpini, Tigli dell'Artigianato, Europa Unita, Fano Koen, Foscari, Foscolo, Leopardi, Gradenigo escluso il primo tratto di m. 300, Guizze Basse, Guizze Alte, Japelli, Maifrattini, Montegrappa, Morosini solo tratto d m. 300, Nieve Palladio, Pila, Polcastro, Rana, Ronchi, Vecellio, Tolomei, Venier.
LOZZO ATESTINO	TUTTE TRANNE*	Il Ponte sul canale Bisatto, lungo argine Fracanzan
MASERA' DI PADOVA	TUTTE*	
MASI	TUTTE*	
MASSANZAGO	STRADE IDONEE*	V. Stradona, v. S. Angelo, Rinaldi, Cornara, Bigolo, del Rosoraio, Montello
MEGLIADINO S. FIDENZIO	TUTTE TRANNE	Le vie: Borgofuro, Bertoline, Poise
MEGLIADINO S: VITALE	STRADE IDONEE*	V. Catene solo primo tratto della S.P. 18 v. Vascon, Piave Taglie, Bruschetta parte, Anconese, Montegrappa, Bosco Basso solo primo tronco, 28 Aprile.
MERLARA	TUTTE*	
MONSELICE	<i>Notturmo non consentito</i>	Al di fuori dei centri abitati con mezzi agricoli non superiori a 3,50 m di larghezza, nonché tutte le strade con pavimentazione in stabilizzato con mezzi agricoli non superiori a 3,00 m. di larghezza
MONTAGNANA	TUTTE*	



MONTEGROTTO TERME	TUTTE*	
OSPEDALETTO EUGANEO	TUTTE TRANNE*	Le vie: Negri, Rossi, A. Frank, Canevare, Carazzea, Dolci, Frassenelle, Giarre, G. Swirner, Gorchi, Lande, Leve, Madormetta, Malcarne, Malinpiera, Murello, Nenni, Ponticelli, Sabbionara, Treto Sud, Unità D'Italia.
PERNUMIA	TUTTE TRANNE*	Le vie: Marconi, Canareggio, Canaletta, Cornaro, Vallera, Acquanera, Palù Superiore (dall'incrocio con v. Palù Inferiore)
PIACENZA D'ADIGE	STRADE IDONEE*	Le vie: Argine, Arzaron, Bosco, Canove, Dante, Ferre, Frattesima, Grompa, Livelli, Martarella, Pinaro, Ponticello, Querine, Rivalon, Sabbadina, Sabbioni, S. Felice, Serragli, Trovò, Val del Comun, Valgrande, Vittorio Emanuele.
PIAZZOLA SUL BRENTA	TUTTE*	
PIOMBINO DESE	TUTTE*	
POLVERARA	TUTTE*	
PONSO	TUTTE TRANNE*	Le vie. Bombeghe, Mazzalovo, Granza, Rosselle, Arzaron, Bisonsa, Carazzea, Gualdo, Peagno, Santi
PONTELONGO	TUTTE TRANNE <i>Notturmo non consentito</i>	Le vie: Porto, S. Lorenzo, Dante da ingresso Zuccherificio a casa Rocca, S. Valentino, Corezzola, Isola Terranova, Terranova SX
PONTE SAN NICOLÒ	TUTTE TRANNE*	Le vie Piave, Roma, Schiavo, S. Pio X per un tratto, Dante, Giorato, Magenta, Roma, Marconi, Garibaldi, S. Antonio, Canova, S. Martino e Solferino, Tintoretto, Boccaccio, Marchioro (un tratto)
POZZONOVÒ	TUTTE TRANNE*	Le vie: Solco, Fanzaghe; valli Valchiesa per mezzi di larghezza superiore a 4 m. e v Paltanella per mezzi di larghezza superiore a 3,60 m.
ROVOLON	TUTTE TRANNE*	Le vie: M. Cereo Alta (da incrocio con v. Rialto a SP 38 località Fornasetta), S. Giorgio, S. Pietro
RUBANO	TUTTE TRANNE*	V. Boschetta limitatamente al sottopasso ferroviario
SACCOLONGO	STRADE IDONEE*	V. Argine Sinistro, Bellinara, Bettine, Boccalara, Cà Foretti, Cimitero, Einaudi, Mattei, per Montemerlo, Perarolo, Selve, Vallona, De Gasperi, Montecchia, S. Martino
SALETTO	STRADE IDONEE*	Le vie. E. Mattei, 1° Maggio, Di Vittorio, Gramsci, Rosselli, Matteotti, Carrubio, Marconi, Trieste, Monumento, Stazione, Oppi, Madonetta, Arzarelo Alto, Gorgo Sud, Postale Vecchia Sud, Nord ed Est, Gorgo, Caporala, Dossi, Case, Cà Briani, Visentina
S. GIORGIO D. PERTICHE	TUTTE*	
S. PIETRO VIMINARO	TUTTE TRANNE*	Le vie: dei Rubini, Barane, delle Piole.
S. ELENA	TUTTE*	
S. GIUSTINA IN COLLE	TUTTE*	
S. MARGHERITA D'ADIGE	TUTTE*	
S. MARTINO DI LUPARI	TUTTE TRANNE*	Le vie: C. Agostini Est, Roma, Viale Europa, Trento, Trieste, Venezia, Milano, Torino, Rizzieri Serato da v. Roma a v Strozzi, Giotto, Leopardi, IV Novembre, Pasinato
S. PIETRO IN GU'	TUTTE TRANNE*	Le vie Calonega, Annedola, Capolina, Cappella, Don Sturzo, Formigaro, Leva, Molinetto, Pino Postumia Vecchia, Rebecca, Segà, Vecchia Trevisana.
S. ANGELO DI PIOVE DI SACCO	TUTTE*	
SAONARA	STRADE IDONEE*	Le vie: Calabria, Emilia, Frassenedo, Friuli, Granzetta, Grolli, Tre Novembre, Irpinia, La Marmora, Liguria, Lombardia, Mazzini, Don Milani, Morosini, Piave, Sabbionello, Viale dello Sport, Viale Veneto, Villamora, Villanova, XX Settembre, Marconi, Zago.
SELVAZZANO DENTRO	STRADE IDONEE*	Le vie: Scapacchiò da incrocio con v Euganea SP 89 alla fabbrica FIP, Roma da incrocio con v Scapacchiò fino alla progressiva 0,000 SP 83
SOLESINO	TUTTE*	
S. URBANO	TUTTE TRANNE*	Le vie: Roma, Don Costante Martello, IV Novembre, Manzoni, Foscolo, Marco Polo, Petrarca, De Gasperi, Palladio, Don Giuseppe, Meneguzzi, G. Marchiori.



STANGHELLA	TUTTE TRANNE*	V. Gorzon, Arzerin, Peagna, IV Novembre, Tre Ponti, Valcanata
TEOLO	TUTTE TRANNE*	Le vie: Bettone, Boscalbò, Busa, Pendice, Boccale, Chiesa, Teolo, Cicogna, Piro, Circuito, Montebello Circuito Monterosso, Costigliola Monticello, Farnea, Fermi, Fonda, Fontana, Maggiore, Gazzo, Ghetto, Gloria, Groppetto, La Croce, Montanina, Pastorie, S. Antonio, Siesa, Trespole, Valeri, Varatori, Villa Contea
TERRASSA PADOVANA	STRADE IDONEE*	Le vie: Dossi, Vecchia, Caneva, Rena, Rocche, Ronco.
TORREGLIA	STRADE IDONEE <i>Notturmo non consentito</i>	Le vie: Liviana, Lughina, Volti, S.P. Montagnon, Boschette, M.te Solone, M.te Venda.
TREBASELEGHE	STRADE IDONEE*	Le vie: Bordugo, S. Dono, Albare, Rio S. Martino, Montello, Ronchi, Caovilla, Bovi, Stradana, Ostiglia sino all'incrocio con v. S. Antonio e v. Manetti
TRIBANO	TUTTE*	
URBANA	TUTTE TRANNE*	QUELLE VICINALI
VEGGIANO	STRADE IDONEE*	Le vie: Pelosa, S. Zeno, Prà Bassi, S. Maria, Borgo S. Maria, S. Gaetano, Chiesa, Graspara.
VESCOVANA	TUTTE TRANNE*	Le vie: 25 Aprile, Manzoni, 2 Giugno, De Gasperi, Garibaldi, Mazzini
VIGHIZZOLO	STRADE IDONEE*	Le vie: Roma, Dozza, Tre Canne (fino alla rampa sull'argine del fiume S. Caterina), Calcatonega.
VIGODARZERE	TUTTE TRANNE*	Quella inferiore a 4,40 m. di larghezza
VIGONZA	TUTTE*	
VILLA DEL CONTE	TUTTE TRANNE*	Le vie: Villanova, Marsara; Casoni Nuovi, Molino, Campagnola; Pelosa, Ferrata, Mira
VILLA ESTENSE	TUTTE TRANNE*	Le vie: Cimitero Vecchio, Mazzini, Rosa, Aldo Moro, Papa Luciani, Pio la Torre, C.A. della Chiesa
VILLAFRANCA PADOVANA	TUTTE TRANNE*	Le vie: Adige, Alighieri, Bachelet, Bassa T. Sopra, Belle, Bellini, Brenta, Busa, Cà Molin, Capitello, Carducci, Cà Zeri, Chiesa, Don Francesco Vidale, Don Cortese, De Gasperi, Viale dei Caduti del Lager, della Porta, delle Rose, Fogazzaro, Foscolo, Genova, Gomiero, Isonzo, Kennedy, Leopardi, Lissaro, Luisson, Manzoni, Molino, Nieve, Olmeo, Pascoli, Peraro, Piave, Po', Pontefranco, Prati, Rossini, Sacco, S. Giacomo, S. Michele, Scalona, Vicolo, Tagliercio, Tommaseo, Torino, Trento, Udine, Verdi, Verga, P.zza Marconi.
VILLANOVA di C. S. PIERO	TUTTE TRANNE*	Le vie Ceron, Giovanni XXIII, B. Marcello, Verdi, Leopardi, 25 Aprile.
VO' EUGANEO	STRADE IDONEE*	Le vie: Mattiette, Vasche, Rovarolla

ELENCO COMUNI PER I QUALI DOVRANNO ESSERE PRESI PREVENTIVI ACCORDI CON LA POLIZIA MUNICIPALE PER IL TRANSITO DEI MEZZI AGRICOLI; ANCHE IN ORE NOTTURNE:

Baone, Gazzo, Granze, Mestrino, (Piove di Sacco **), Tombolo, S. Giorgio in Bosco, (Padova**), Noventa Padovana.

(**) TRANSITO NON CONSENTITO IN ORE NOTTURNE

(*) TRANSITO CONSENTITO ANCHE IN ORE NOTTURNE

Provincia di Venezia

ELENCO STRADE PERCORRIBILI DAI MEZZI AGRICOLI

LARGHEZZA DA MT 3,01 A MT 4,00

S.P. 1: "Ponte Passetto – Adria"

S.P. 3: "Cavarzere – Pettorazza – Grimani"

S.P. 5: "Cona – Agna"

S.P. 12: "Casello 9 – Piove di Sacco"

S.P. 13: "Antico Alveo del Brenta"

S.P. 15: "Campagna Lupia – Lova"

S.P. 17: "Prozzolo – Campagnara – Fossò – Vigonovo"

S.P. 18: "Campagnara – Calcroci"

S.P. 19: "Dolo – Camponogara"

S.P. 21: "Strà – Ponte Alto"

S.P. 23: "Fusina"

S.P. 24: "Malcontenta – Rana"

S.P. 25: "S. Maria di Sala – Caltana – Fiesse d'Artico"

S.P. 26: "Dolo – Scaltenigo – Mirano"

S.P. 27: "Mirano – Mira"

S.P. 30: "Oriago – Scatenigo – Caltana – Villanova di C.ro" escluso tratto Oriago – Marano

S.P. 32: "Miranese"

S.P. 35: "Salzanese"



S.P. 36: "Spinea – Martellago"
S.P. 37: "Salzano – Scorzé"
S.P. 38: "Zelarino – Robegano – Noale – Massanzago"
S.P. 39: "Scorzé – Peseggia"
S.P. 40: "Favaro – Gaggio – Quarto d'Altino – Trepalade"
S.P. 41: "Quarto d'Altino – Casale sul Sile"
S.P. 42: "Jesolana"
S.P. 43: "Portegradi – Caposile – Jesolo"
S.P. 44: "Caposile – Musile di Piave"
S.P. 45: "Ponte Catena – Meolo"
S.P. 46: "Jesolo – Cortellazzo"
S.P. 47: "Caposile – Passarella – Eraclea"
S.P. 49: "Fossalta di Piave – Monastier"
S.P. 50: "Argine San Marco – Croce – Fossalta di Piave – Zenson di Piave"
S.P. 52: "San Donà di Piave – Eraclea"
S.P. 54: "San Donà di Piave – Cittanova – Ponte Capitello"
S.P. 55: "Noventa di Piave – Cessalto"
S.P. 56: "San Donà di Piave – Grassano – Cessalto"
S.P. 57: "Ponte Crespaldo – Torre di Mosto – Prà di Levada" (escluso tratto da ponte Crespaldo a Stretti)
S.P. 58: "Staffolo di Mezzo – Ceggia – Cessalto"
S.P. 59: "S. Stino di Livenza – Caorle"
S.P. 60: "S. Stino di Livenza – Belfiore"
S.P. 61: "S. Stino di Livenza – Annone Veneto – Pravisdomini con diramazione Corbolone"
S.P. 64: "Pramaggiore (Blessaglia – Cinto)"
S.P. 68: "Portogruaro – Cavanella Lunga"
S.P. 70: "Portogruaro – Lugugnana – Brussa"
S.P. 72: "Portogruaro – Fossalta – Teglio Veneto – Cordovado con diramazione Teglio stazione Ferroviaria"
S.P. 73: "Portogruaro – Alvisopoli – S. Michele al Tagliamento"
S.P. 74: "Bibione – S. Michele al Tagliamento"
S.P. 75: "S. Mauro – Villanova – Morsano"
S.P. 76: "Giai – Gruaro – Cordovado"
S.P. 78: "Cinto Caomaggiore – Sesto al Reghena"
S.P. 79: "Torre di Mosto – Tre Ponti"
S.P. 81: "Mira – Spinea – Oriago – Marghera"
S.P. 83: "San Donà di Piave – Romanziol"
S.P. 84: "Scorzé – Scandolara"
S.P. 87: "Cavarzere Romea tratto Rebosola – Cavarzere"
S.P. 89: "Treviso Mare"
S.P. 90: "Eraclea Mare"
S.P. 91: "Strada Teglio Veneto"
S.P. 93: "Portogruaro – Udine"
S.P. 95: "Svincoli di Chioggia"
S.P. 96: "Svincoli San Giuliano"

LARGHEZZA SUPERIORE A MT. 4,00

S.P. 15: "Campagna Lupia – Lova"
S.P. 24: "Malcontenta – Rana"
S.P. 26: "Dolo – Scaltenigo – Mirano"
S.P. 32: "Miranese"
S.P. 36: "Spinea – Martellago"
S.P. 37: "Salzano – Scorzé"
S.P. 40: "Favaro – Gaggio – Quarto d'Altino – Trepalade"
S.P. 41: "Quarto d'Altino – Casale sul Sile"
S.P. 42: "Jesolana"
S.P. 43: "Portegradi – Caposile – Jesolo"
S.P. 47: "Caposile – Passarella – Eraclea"
S.P. 52: "San Donà di Piave – Eraclea"
S.P. 54: "San Donà di Piave – Cittanova – Ponte Capitello"
S.P. 57: "Ponte Crespaldo – Torre di Mosto – Prà di Levada" (escluso tratto da ponte Crespaldo a Stretti)
S.P. 59: "S. Stino di Livenza – Caorle"
S.P. 74: "Bibione – S. Michele al Tagliamento"
S.P. 79: "Torre di Mosto – Tre Ponti"
S.P. 81: "Mira – Spinea – Oriago – Marghera"
S.P. 83: "San Donà di Piave – Romanziol"
S.P. 87: "Cavarzere Romea tratto Rebosola – Cavarzere"
S.P. 89: "Treviso Mare"
S.P. 90: "Eraclea Mare"
S.P. 93: "Portogruaro – Udine"
S.P. 95: "Svincoli di Chioggia"
S.P. 96: "Svincoli San Giuliano"

STRADE PROVINCIALI INTERDETTE AL TRANSITO

S.P. 4: "Gorzone" (tratto da SS 516 a confine PD)
S.P. 16: "Campagna Lupia – Lugo"
S.P. 51: "Musile di Piave – Passarella"
S.P. 53: "San Donà di Piave – Ponte Crespaldo – Torre di Fine"

**STRADE COMUNALI IDONEE AL TRANSITO ED ESCLUSIONI**

MESTRE/VE: Tutte le strade ad esclusione. P.zza Ferretto – Piazza XXVII Ottobre – Corso del Popolo – Via Capuccina – Via Piave – Via Circonvallazione – Via Einaudi – Via Torre Belfredo – Viale Garibaldi – Via da Verrazano – Via Fradelette – Via Cà Rossa.

MARGHERA/VE: Tutte le strade ad esclusione Via Rossario – P.le Municipio e Mercato – Via Canal P.le Parmesan – Via Beccaria – Via Calvi – Via Paolucci – Via Rizzardi – P.le Giovanaccio.

ANNONE VENETO: Tutte le strade.

CAMPAGNIA LUPIA: Tutte le strade.

CAMPOLONGO MAGGIORE: Tutte le strade ad esclusione: Via della Resistenza (Bojon) – Via Giorgione (Bojon) Via L. Da Vinci (Bojon) Via M. Polo (Bojon) – Via U. Foscolo (Bojon) – Via Trieste (Bojon) – Via Pio X (Bojon) Via Giovanni XXIII (Bojon) – Via M. Cangio (Campolongo Maggiore) – V.le 1° Maggio (Campolongo maggiore) – Via E. Fermi (Campolongo Maggiore) Via Passo Rolle (Lietoli) – Via Romagna (Lietoli) – Via Bosco di Sacco ultimo tratto (Lietoli) – Via Toscana (Lietoli) – Stradella Donà (Lietoli) Via A. Negri (Lietoli) – Via della Pace (Lietoli).

CAMPONOGARA: Tutte le strade ad esclusione: strade asfaltate: Via Di Vittorio – Via Fani – Via Nenni – Via Puccini – Via Garibaldi – Via G. Rossa – Via Parolini. Strade bianche: Via Bachelet, Via Don Bosco – Via Turati – Via Brentella – Via Sabbioni.

CAORLE: Tutte le strade.

CAVARZERE: Nessuna strada idonea.

CEGGIA: Tutte le strade ad esclusione: Via Belfini – Via Bragadin – Via Donatori di Sangue – Via Roma – Viale Duca D'Aosta – Via Eridania – Via E. Fermi – Via Garibaldi – Via Loreto – Via Matteotti – Via Mazzini – Via Puccini – Via Risorgimento – Via Rossini – Via Trentin – Via Verdi – Via A. Volta – Via Zara – Via Battisti – Via Carducci – Via Pascoli – Via M. Polo Via Vespucci – Viale delle Industrie – Via U. Foscolo – Via S. Francesco.

CHIOGGIA: tutte le strade tranne i centri abitati di Chioggia Sottomarina.

CONA: Tutte le strade ad esclusione: Fraz. Cantarana: Via Bologna – Fraz. Cona: Via Bassanello – Via La Marmora – Via Rotonda – Via Trieste – Fraz. Conetta: Via Coronelle – Fraz. Monsole: Via Romea – Fraz. Di Pegolotte: Via Alpini – Via Belluno – Via Carducci – Via Civran – Via De Gasperi – Via Don Bosco – Via Europa – Via Foscolo – Via Gorizia – Via Leopardi – Via Manzoni – Via Marconi – Via Padova – Via Papa Giovanni XXIII Via Pascoli – Via Plera – Via Rebusola – Via Rialto – Via Rovigo – Via S. Egidio – Via S. Marco – Via S. Polo – Viale dei Tigli – Via Treviso – Via Udine – Via Verona – Via Vicenza.

DOLO: Tutte le strade ad esclusione: Via Baseggio – Via Brigata Ferretto – Via Brigata Pasubio – Via Brodolini – Via Buozzi – Via Caboto – Via Canova – Via Carducci – Via Casin Rosso (consentito il transito da Via Calcroci fino al ponte di V. Brentasecca – V.lo Cà Tron – Via Chiesa – Via Comunetto – Via Daudi – Via De Gama – P.zza dei Storti – P.zza del mercato – Via della Resistenza – via dell'Artigianato – Via di Vittorio: L.go Dnatori Sangue – Via Doria – Duca degli Abruzzi – Via Fermi – Via Foscara – Via Rosselli – Via Garibaldi – Via Giorgione – Via Biagiotto – Via Giovanni XXIII – Via Gozzi – Via Grandi – Via Guardiania – Via Guolo – Via Jachia – Via Luigi IX Via Manin – Via Manzoni – Via Marzabotto – Via Mattei – Via Melora Via M. Grappa – Via M. Ortigara – Via M. Zebio – Via Orti – Via Pastore – Via Pellico – Via Piasentin – Via Piave – Via Poletto – Via Polo – Via Ponte – Via Presicci – Via Rinascita – Via Pascoli – Via S.G. Bosco – Via S. Michele – Via S. Rocco – Via Segatti – Via Tintoretto (limitatamente al tratto compreso tra Via Pasteur e V. Arno) – Via Vecellio – Via Vespucci – Via II Febbraio – Via V.lo Veneto – Via Zinelli – Via IV Novembre.

ERACLEA: Tutte le strade ad esclusione. Via Acacie – Via Arceri – Via Aleardi – Via Alfieri – Via F.lli Bandiera – Via Boccaccio – Via Bondone – Via Buonarroti – Via Cavour – Via Diaz – Via Dune – Via Europa – Via Fusinato – Via G. Galilei – Via Gerani – Via Ghezze – Via Ginepri – Via Goldoni Via Guidi Via Lecci – Via Lecci – Via Leoncavallo – Via Lungomarina – Via Manzoni – Via Marinella – Via Parini – Via Tintoretto Via Tuie – Via Tulipani – Via Ungaretti – Via Verga – Via Veronese – Via Zanusso.

FIESSO D'ARTICO: Tutte le strade ad esclusione: Via Nazionale – V.lo Adamello – V.o Pasubio – V.o Cervino – V.o Zebellin – V.o Colombo – V. matteotti Q.re XXV Aprile – V. Venezia – V. Sauro – V. Trieste – V. Giotto – V. Rossini – V.o S. Francesco – V. F. Bandiera – V. Carducci – V. Mascagni – V.o Da Vinci – V.o Fontana – V.o Sansovino – Donatello.

FOSSALTA DI PIAVE: tutte le strade ad esclusione Via Franzin – Via Golfo – Via Cavour – Via Caduti – Via Tripoli – Via passo Lampot – Via de Gasperi – Via A. Fiaz – Via Madonna del Soccorso – Via delle Carbonare.

FOSALTA DI PORTO GRUARO: Tutte le strade.

FOSSO: Tutte le strade ad esclusione: Via Roverelli – V. Liguria – V. Boschetto – Fraz. Di Sandom – Via Padova – Via Molinetto – Via Brenta Via Celestia.

GRUARO: Tutte le strade ad esclusione: Via Trieste in località Boldana di Gruaro e Via Tiziano in località Gai di Gruaro.

MEOLO: Tutte le strade.

MARTELLAGO: Tutte le strade.

MIRA: Tutte le strade ad esclusione: Via Cairoli – Via Miglioli – Via Costa – Via Turati – Via Manini – Via Mameli – Via F.lli Rosselli – Via Baracca – Via Amendola – Via D. Granzo – Via Cimitero – Via D. Chiesa – Via Fasolato – Via Parini – Via Battisti – Via Segheria – Via Nariffi – Via Valmarana – Via Mocenigo – Via S. Marco – Via Bernini – Riviera S. Pietro – Riviera Bosco Piccolo – Via R.to Belfin – Via Piemonte – Via Marmola – Via Toscanini – Via dei Pioppi – Via dei Pini – Via Boito – Via Vespucci – Via Gorizia – Via D. Veneziano – Via Mantegna – Via Mocenisio – Via dello Scarparo – Via Ruse – Via Mare Egeo – Via Sempione – Via S. Antonio Via delle Rose – Via A. Agazzi – Via A. Saliceto – Via dei Salici – Via Deledda – Via Montessori – Via Cà Sabbadin – Via Cà Berti – Via Uve Bianche – Via Cà Trevisan – Via Cà Grigolo – Via Val Grande – Via Val di Sole – Via Val di Fiemme – Via Val di Fassa – Via Valsugana – Via Val di Non – Via Trento – Via Calabria – Via Basilicata – Via Toscana – Via Cagliari – Via Carnia – Via Este – Via Umbria – Via Campania – Via Sicilia – Via Friuli – Via Marche – Via Piave – Via Isonzo – Via Tagliamento – Via Po – Via Adige – Via V.lo Abruzzi – Via V.lo Lazio – Via Puglia – Via Liguria – Via Lusore Via Montello – Via Monte Pasubio – Via M.te Grappa – Via Tresievoli – Via Fossa Donne – Via del Camoscio – Via dello Scoiattolo – Via Pacinotti – Via Sarpi – Via Torricelli – Via della Volpe.

MIRANO: Tutte le strade ad esclusione SP 32 “Miranese” dall’intersezione con SP 26 “Dolo – Scaltenigo – Mirano” sino all’intersezione con la SP 27 “Mirano – Mira” SP 32 dall’intersezione con la SPO 27 sino all’intersezione con la strada comunale denominata Via Villafranca – Via Bastia Fuori – Via Castellano – Via Giudecca – Via Gramsci – Via Mariutto – P.zza Martiri – Via Pensieri – Via Rimembranze – Via XX Settembre – Via Porara – dall’intersezione con la Sp 23 sino all’intersezione con la nuova SP che collega la 27 alla Sp 26 – Via Wolf Ferrari

MUSILE DI PIAVE: Tutte le strade.

NOALE: Tutte le strade ad esclusione: Via Giorgione – Via Cima di conegliano – Via Mantegna – V.le dei Cipressi – Via Lazzaretto – Via Vecellio – V.le G.D. rocca – Via Friuli – Via Veneto – Via Piemonte – Via Lombardia – V.C. di V.rio Veneto – Via Ispalti Nord – Via C. della Brigata Via Cagliardi – Via B. Marcello – Via Fapanni – Via Albinoni – V.lo Mondini – Via Piave – Via Bova – Via dei Battuti – Via Pellico – Via Lancerotti – Via Marzenego – Via Bacchiglione – Via Cellini – Via Brenta – Via del Tezzon – V. Patriarcato – Via C. Colombo – Via M. della Libertà – Via della Resistenza – V.lo Buonarroti – Via S. Giuseppe – Via Tintoretto – Via S.G. Bosco – Via Palladio – Via Gramsci – Via Via Montello – Via A. Terme – Via Emilia – Via Pordenone – Via Einaudi – Via G.B. Rosii (tratto incrocio Via Vivaldi con P.zza Castello) Via C. del Gatto – Via C. della Dirondella – Via la Fonda (tratto incrocio via G. B. Rossi e incrocio Via Petrarca). Via Clea – V. Fogazzaro – Via Perosi – Via Monte Grappa – P.le XX Settembre – V.lo S. Andrea Via Mazzini – Via Adamo – Via Sile – Via P.te Casinò – Via Tagliamento – Via Ontani – Prà D. Ziraldi – Via Udine – Via Benini – Via Cadore – Via Giovanni XXIII – Via Sansovino – Via P. Sansovino – Via p. Ragazzo – Via Canova – Via del Branco – Via Tiepolo – V.lo del Palio – Via Moro – Via Candee – Via Trieste – Via Liguria – Via Asolo – P.zza Castello – via Fogazzaro – Via Cà Malta – Via Rossini – Via Verga – Via Nieve (tratto da Via Vivaldi a Via Perosi) – Via Mondini – Via Salier – Via De Gasperi – Via L.S. Giorgio – Via



IL DIRIGENTE SETTORE VIABILITA'
Ing. Antonio Zotta



Risorgimento – Via S. pio X Via Ancilotto – Via Rialto – Via Adige – Via Isonzo – Via dei Tigli – Via Capitelmozzo – Via Gradisca – Via I° Maggio – Via Commeno – P.le Bastia .

PIANIGA: Tutte le strade.

PORTOGRUARO: Tutte le strade ad esclusione del centro Storico dove richiedesi il N.O. Locale Comado Polizia.

PRAMAGGIORE: Tutte le strade.

QUARTO D'ALTINO: Tutte le strade.

SALZANO: Tutte le strade ad esclusione: Via Roviego – Via Marconi – Via Liguria – Via Povega – Via Grmsci – Via Lugatti – Via Roata – Via Sogaretti – Via Vallone – Via Toscanigo – Via Dosa – Via p. Micca – Via Roma (fino ad incrocio con via Circonvallazione) Via Vivaldi (Robegano).

SAN DONA' DI PIAVE: Tutte le strade ad esclusione: Via Formighè e Ponte sul canale Piavon tra Via Piavon e Via Belladonna per pesi superiori a q.li 70.00.

SAN MARIA DI SALA: Tutte le strade: su quelle più strette è previsto il transito alternato.

SCORZE': Tutte le strade: ad esclusione: Via Canove – Via Dante – Via Favorita – Via Gallese – Via Manini – Via M. della Resistenza – Via Verdi – Via Ariosto.

SPINEA: Tutte le strade (per casi particolari e verificarne le dimesnioni).

STRA: Tutte le strade

TEGLIO VENETO: Tutte le strade ad esclusione: Via Parz.

TORRE DI MOSTO: Tutte le strade ad esclusione: Via F.lli Bandiera – Via Moro – Via XXV Aprile – Via Rinascita – Via Manini (tratto a piè d'argine).

VIGONOVO: Tutte le strade.

PROVINCIA DI VERONA

ELENCO STRADE PROVINCIALI ESCLUSE AL TRANSITO

SP 4 “della Valpolicella” tratto da S. Ambrogio ad innesto SS 12

SP 6 “dei Lessini” – tratto da Quinto allo svincolo per Grezzana

SP 7/b “della Zerpa” – tutta

SP 8 “del Baldo” – da bivio con la strada Graziani a loc. Castelletti da bivio e dal bivio con la strada Graziani a loc. Bocca Navene

SP 12 “dell'Aquilio” – tratto da Fosse a Segà d'Ala

SP 12/a “di Fiamene” – tutta

SP 13 “dei tredici Comuni” – tratto da Erbezzo a Velo

SP 16/a “di S. Vincenzo” – tutta

SP 17/a “di Campofontana” – da Campofontana al confine con la Provincia di Vicenza

SP 17/d “della Colombana” – tutta

SP 23/a “della Paglia” – tutta

SP 30 “di Colà” – tutta

SP 32 “di S. Colombano” – tutta

SP 33/a “della Grola” – tutta

SP 33/b “della Crocetta” – tutta

SP 34/a “della Masua” - tutta

SP 34/c “dela ponte Veja” – tutta

SP 35 “delle Mire” – da Roverè ad innesto con la SP 13

SP 36 “della Collina” – tutta

SP 36/a “della Val Tojoli” – tutta

SP 36/a “di Sprea” – tutta

SP 38 “della Porcilana” – da S. Martino B.A. all'incrocio con la circonvallazione di S. Bonifacio

SP 40 “di Zimella” – dall'innesto con la S.P. 40/a all'innesto con la SS 500

SP 40/b “di Carampelle” – tutta

SP 42/a “dei Boschi” – tutta

SP 51 “di Raldon” – da Vallese a Villafontana

SP 54/a “di Sona” – da Sona d innesto SS 11

SP 57 “dell'altopiano” – tutta



COMUNE DI	STRADE CON TRANSITO CONSENTITO	STRADE NON PERCORRIBILI	NOTE
ARCADE			Nei vari tratti stradali di proprietà comunale, nei quali e' stata installata la segnaletica di transito vietato ai veicoli di massa a pieno carico superiore a 3,5 tonnellate, sie e' provveduto a collocare, in ottemperanza ad apposita ordinanza, dei pannelli integrativi con la seguente dicitura: "Eccetto: frontalisti, carico e scarico; macchine agricole".
ASOLO	Località "ASOLO" Centro Storico e zona Collinare: Via Foresto Vecchio - Foresto Nuovo - Foresto di Pagnano - Foresto del Casonetto - Sottocastello - Colmarion - San Martino - Fornetto - Rocca - Collalto - Forabosco - Centro Storico Asolo. Località "PAGNANO": Lottizzazione Via lunga - Lottizzazione V.lo Prisotti Località "CASONETTO" Lottizzazione Via Casteluco Località "CASELLA D'ASOLO" Lottizzazione Via Frattalunga - Lottizzazione Via Chiesa - Via Lotto - Veronese - Tiepolo - Guardi - Michelangelo - J.da Ponte - Ricci - Tintoretto - Biordo Vecchio - Lori - Magre - Fosse. Località "VILLA D'ASOLO" Lottizzazione Via Lauro - Via Rossini - Donizzetti - Verdi - Mascagni - Vivaldi - Puccini.		
CAERANO DI SAN MARCO			Vedi stradario del Comune
CASALE SUL SILE		Via Torcelle - Morea - Vicolo S. Michele - Vicolo Schiavonia - Via Capitello - Forlani - O. Bianchin - E. Toti - F. Baracca - Schiave - Saccon - Casoni - Chiesa Consilio altezza della chiesa - Peschiere altezza del cimitero.	Causa ristrettezza della carreggiata non sono percorribili da macchine agricole eccezionali se non a senso unico. VEDI A LATO LE VIE COMUNALI
CASTELCUCCO		Viale Giovanni XXIII° - Via Rive - S. Bortolo - Valmaggione - Rossato - del Portego.	

IL DIRIGENTE SETTORE VIABILITA'

Ing. Antonio Zotta



COMUNE DI	STRADE CON TRANSITO CONSENTITO	STRADE NON PERCORRIBILI	NOTE
CASTELFRANCO VENETO			Si ritiene di non poter aderire alla richiesta, in quanto la valutazione circa l'idoneità fisica delle strade al passaggio dei mezzi agricoli, deve essere valutata di volta in volta e non può essere oggetto di NULLA-OSTA di carattere generale
CASTELLO DI GODEGO		Via Aldo Moro - Castello - Col di Lana - Crocetta - De Gasperi - Giovanni XXIII° - Marconi - Matteotti - Mazzini - Molinare - Monfenera - Origara - Paolo Piazza - Papa Luciani - Papa Sarto - Piave - Piazza XI Febbraio - Priuli - Renier - Roma - Rossini - Verdi - Vittorio Veneto.	
CISON DI VALMARINO			N.O.lungo le strade comunali, precisando che il passaggio deve essere svolto nel pieno rispetto della segnaletica stradale e delle vigenti norme del codice della strada.
COLLE UMBERTO			Si precisa che le strade comunali hanno un nastro asfaltato di mt. 6.00 e interasse delle linee orizzontali di margine di mt. 5.70. Pertanto, l'ufficio di polizia locale, valuterà, di volta in volta la possibilità di dare il relativo NULLA OSTA per transiti macchine agricole eccezionali.
CONEGLIANO		Via Colombo - Pittoni - Viale Carducci - Via Verdi - C.so Mazzini - Vittorio Emanuele II° - Via Cavour - Piazza Duca D'Aosta - Via Garibaldi - Marconi - XX Settembre - Ongaro - Caronelli - Brigata Bisagno - Viale Gorizia - Via Benedetto Croce - Viale Spellanzon - Via cesare Battisti - Manin (tratto da Viale Spellanzon a Viale Italia) - V.le Istria (tratto da Via Cesare Battisti a Via Vital).	
CORDIGNANO	Strada Maestra D'Italia - Via Redipuglia - Isonzo - Garibaldi - Trieste - Pasubio Nord - Pasubio Sud - Brandolini - Aquileia - Col di Lana - Rovereto - Trento - R.Sanzio.		



COMUNE DI	STRADE CON TRANSITO CONSENTITO	STRADE NON PERCORRIBILI	NOTE
CORNUDA	Via Alighieri - Alpini - Vicinale Alpini - Artigianato - Bosco del Fagare - Canapificio - Calmunera - Commercio - Erizzo - Franzoia - Giovanni XXIII° - Giorgione - Industria - la Valle - Martiri della Libertà - Madonetta - Marconi Piazza - Matteotti - Matteotti Vicinale - Monte Ortigara - Monte Sulder - Mondin - Piazza Don - Moro - 8/9 Maggio 1848 - Pace - Pace Vicinale - Padova - Piave - Ru Bianco - Sant'Anna - Sant'Urbano - San Valentino - San Vettore - S.P. 16 - S.p. 84 - Sulder - 30 Aprile Villa Raspa - Zanini - Zilio.	Via Antighe - Battaglie Battaglie vicinale - Battisti - Bellavista - Borgo del Fagare - Brentella - Canova - Carducci - Castellane - Cima da Conegliano - Colli - Colli vicinale - Croce del Gallo - De Gasperi - Duse - Einaudi - Fermi - Filzi - Galilei - Giotto - Jona - Madonna della Rocca - Marconi Vicinale - Manzoni - Montefenera - Monte Cesen - Monte Pasubio - Monte Tomatico - Montegrappa - Montetomba - Oberdan - Palladio - Pascoli - Pasubio - Petrarca - Piave Vicinale - Ronfina - delle Rose - Rizzelle - Sant'Antonio - Santa Lucia - San Martino - San Rocco - San Vettore Vicinale - Sauro - Scaloni Via Torrente - Tomatico Monte - 30 Aprile Vicinale - Valle in Colle - Valle in Piano - Vecellio - Verdi Vettore - Viale dei Colli - Villa Belvedere - Villa Stella Alpina - Kennedy.	Si ritiene di non poter aderire alla richiesta, in quanto la valutazione circa l'idoneità fisica delle strade al passaggio dei mezzi agricoli, deve essere valutata di volta in volta e non può essere oggetto di NULLA-OSTA di carattere generale
CRESPANO DEL GRAPPA			
FOLLINA	Via Castelletto - Ligonto - dei Colli - Pian di Farro - Tre Ponti - Martiri della Libertà - Maestra - Martellin - S. Giacomo - del Maso - Pradegnan - Pedeguarda - Premaor - Pian di Guardia - Sottoriva - Paoletti - Milani - Sanavalle - Circonvallazione - Cal de Mezzo - Colombara - Fossa.		
FREGONA	Via dell'Industria		Per le rimanenti Strade Comunali queste saranno valutate di volta in volta per l'eventuale NULLA OSTA da parte di questa Amministrazione
GODEGA	Via della Liberazione - Borgo dei Nobili - Bibano di Sopra -		
S. URBANO	Perosa - Marconi - Bibano di Sotto.		
GORGIO AL MONTICANO			N.O.

IL DIRIGENTE SETTORE VIABILITA'

Ing. Antonio Zecia



COMUNE DI	STRADE CON TRANSITO CONSENTITO	STRADE NON PERCORRIBILI	NOTE
ISTRANA			Comunicasi che esistono strade non percorribili (in relazione alla larghezza della macchina agricola eccezionale), ma che purtroppo sono le uniche che conducono ai fondi ove tali veicoli svolgono le loro operazioni. Si segnala altresì che le strade Via dei Fiori - San Pio X° - F. Filzi presentano degli attraversamenti ferroviari.
MANSUE'			Si comunica che in gran parte le strade comunali di questo Comune, nonostante le particolari caratteristiche che presentano (serie di curve, lateralmente alberate, ridotta ampiezza della carreggiata ect.), L'Ufficio di Polizia Municipale, viste le esperienze acquisite in merito, suggerisce al fine di garantire una maggior sicurezza nella circolazione, DI PRESCRIVERE L'OBBLIGO TASSATIVO DI UNA SCORTA TECNICA.
MASER		Via degli Alpini - Argenta - Barbaro - Cal di Mezzo - Calmoreggio - castel Zigot - Collalto - Collina - Colombina - Costa del Sol - Dalmistro - Giorgine - Gorghesana - Madonetta - Marconi - Matteotti - Monte Forcella - Montegrappa - Morette - A. Moro - Negri - Ortigara - Piave - Val del Roro - S. Andrea - S. Marcuola - S. Vittore - Vittorio Emanuele III°.	
MOGLIANO VENETO			N.O.



COMUNE DI	STRADE CON TRANSITO CONSENTITO	STRADE NON PERCORRIBILI	NOTE
MONTEBELLUNA		Via Ponte delle Catene - Stradone del Bosco - Monte Bainsizza - (Crociera, da intersezione con Via Bacchieghe a intersezione con Via dei Sarin) - (Pontin, da intersezione con Via Bacchieghe a intersezione con S.R. 348) - (Gazle, da intersezione con Via Villetta a intersezione con Via Cal Piccole) - Castagnole - Barbaro - (Ferratine, da intersezione con Via Risorgimento a intersezione con Via cal di Piazza) - Cal di Piazza - Ciocche - (Caberlotto, da intersezione con Via Maglio a intersezione con Via Villetta) - Trozzo - dei Soster - Toti - Cave - Ello - Cicognara - Vicolo Pivetta - Via Lisbona - dei Tuono - (Talponada, da intersezione con Via dei Sostoportico - (Arsa, da intersezione con Via Carmine verso Ovest) - Ponte Sacchetto - Monte Pertica - Ca' Falier - Ceref.	Risultano pertanto non percorribili le rimanenti Vie comunali.
MIANE	Via Talponade - Verdi - Cava - Pre Jacobino		N.O.
MONASTIER DI TREVISO		Via Pra' Grande - Coltorondo - Costa Mattia - Mandre - Col degli Olivi.	
MONFUMO	Via Albrizi Almorò - Allinate - delle Anime - Armentarossa - dell'Artigianato - Baite - le Basse - Belluno - Bidoggia - Boarie Boate - Boscaroli - Boschette - Bosco Comun - Bosco di Camino - Buccioli Davide - Calbassa - Camaldolesi - Camicie - Capitone Caio Volteio - Casoni Girolamo - le Castellette - Castellir - Cave - Chiesa - Cittanova - del Commercio - Comunale di Camino - Comunale di Colfrancui - Comunale di Fae' - Comunale di Fratta - Comunale di Rustigne' - Comunale Postumia di Fae' - Corazzin Giuseppe - Creta - Dalmazia - Donizetti - Fabrizio Plinio - Fornase di Piavon - Fornase I° Tronco - Fornase II° Tronco - Fossadelle - Fossa Formosa - Fraine di Colfrancui - Fraine di Fae' - Frassene' - Gaia da Camino - Gambero - Gerle - Girardini e Tonello - Istria - Langhirosso - per Levada - Magera - Maggiore di Piavon - Marianne - Masotti - Miganza - Moda Jacopo - Padova - dei Paleoveneti - Paludei - Pezza Alta - Cal dea		
ODERZO			

IL DIRIGENTE SETTORE VIABILITA'

Ing. Antonio Zotta



COMUNE DI	STRADE CON TRANSITO CONSENTITO	STRADE NON PERCORRIBILI	NOTE
ORSAGO	Pordenone - Postumia di Camino - Postumia di Fratta - Postumia di Rustighe' - Postumia 1° Tronco - Postumia 11° Tronco - Pra Gatta - Ronche di Sopra - Ronche di Solto - Rovigo - S.Bortolo - S.Pio X° - Sgarbariol - Spine' - Stadio - Stazione - Tagliapietra Pilade - Tornaressa - Valentigo di Sopra - Valentigo di Sotto - del Vecchio Mulino - Venezia - Verdi Giuseppe - Verona - Vicenza -		N.O.
PONZANO VENETO		Via Pioppe nel centro abitato di Paderno e Via Burlini nel centro abitato di Ponzano	N.O. lungo tutte le strade del Comune di Ponzano e comunque SEMPRE PREVIA VERIFICA DEL PERCORSO INTERESSATO al transito, da parte del conducente con i competenti organi comunali.
PORTOBUFFOLE			N.O.
QUINTO DI TREVISO			N.O. Si precisa che la larghezza delle strade serventi fondi agricoli(asfaltate con contributo FEOGA) presentano una larghezza media di 3,60 ml.
REFRONTOLO		Via Costa Bavera - Vernaz 11° tratto - Vicolo Mire - Via Camelle - Dalle Ceste - Mire Alte.	Le Strade Comunali per le quali non risultano idonee al transito perche' sono troppo strette e la media e di ml. 1,60.
REVINE LAGO	Via Marconi - Giovanni XXIII - Cal de la Fontana (dall'intersezione con Via Marconi fino all'intersezione con Via Sottocroda) - degli Alpini (dall'intersezione con Via Marconi fino all'intersezione con Via Sottocroda) - Val delle Pere (dall'intersezione con Via Marconi fino all'intersezione con Via Calada) - Caiada (dall'intersezione con Via Marconi fino all'intersezione con Via delle Pere) - S.Giorgio - dell'Acqua - Cal delle Viole - Santa Maria (dall'intersezione con Via Cal delle Viole fino all'intersezione con Via Andreona) - Celle - Strada dei Laghi - Giuseppe Grava - Riviera - Fornaci - Sottocal - Delle Lame (dall'intersezione con Via Roma fino all'intersezione con Via Sottocal) - Roma - S.Marco - Papa Luciani - della Valle (dall'intersezione con Via Giuseppe Grava fino all'intersezione con Via Belvedere) - Belvedere - S. Francesco.		Risultano pertanto non percorribili le rimanenti Vie Comunali.
RIESE PIO X°		Via Don Gnocchi - Merry del Val - Q.re Longhin - Muson - Chiesa - Asilo - Milani - Tieppo - Gumierato.	



COMUNE DI	STRADE CON TRANSITO CONSENTITO	STRADE NON PERCORRIBILI	NOTE	
			N.O.	
RONCADE				
SAN PIETRO DI FELETTO		Via dei Pascoli - Trento - Julia - Cadore - IV Novembre - Isonzo - Trieste - Cruccolon - Udine - Gorizia - C.Battisti - De Gasperi - S.Pasqua - F.lli Cettolin - Piseo - Borgo Antiga (non il tratto della SP. 37 "Antiga" ma la parte comunale che accede al borgo) - Antiga - Mason - Brandolini - Roncalli - Collodel - Borgo Frare - Fae' - dei Laghi - Borgo Castagne' - Provera - Ciadema - Borgo Anese - G.Molena - Galinera - Fontanei - Borgo Lozzo - alle Rive - Camaldoli - Colle Capriolo - Borgo America - Borgo Doimo - Belvedere - Borgo Giacomini - Valbona - Condel - Fontane - Montegrappa - Monte Rosa - Zanetti - Fratta - del Rocol - Sile - Po' - Adige - Podgora - Cima da Conegliano - Dina - T.Vecelio - Piazza S.Biagio - Via Montebianco - Tevere - Borgo Molino.		
SALGAREDA		Via Montello - Vicolo Venezia - Borgo Torino - Vicolo Milano - Vicolo Aquileia - Vicolo Treviso - Via Montegrappa - Bolzano - Vicolo Firenze - Vicolo Bologna - Vicolo Trento - Vicolo Trieste - Via Redipuglia - Borgo Marcea - Via Chiesavecchia - Kennedy - Europa - Verdi - Puccidi - Rossini - Mozart - Dante - Vivaldi - Spolveriera - B.Croce - Dell'artigianato - della Chiesa - Antiga - Vicolo Giovanni XXIII° - Via Armenia - S.Martino.		
	Via Gritti - V.le veneto - Via Prov.le Ovest - Vigonovo - Tommaso - Chiodo - Castella - Callaltelle - Correr - Gonfio - Passovecchio - Argine Piave - Soldati - Della Repubblica - Bosco - Roma - Guizza - Callunga - Capitello - Candole' - Fiorentina - Gattole' - Pizzocchera Salgareda - Magnoler - Prov.le Est - delle Industrie Salgareda - delle Industrie C.P. - Risorgimento Salgareda - Montiron - Conche - Concordia - Bonetto - Cirgogno Dx - Cirgogno Sx - Callurbana - dal Zotto - Fratte - Paradiso CB - Paradiso CP - Industrie - Degli Alpini - Strada Carretta - Piazza A.M.Colombo - Via Pizzocchera CP - Dell'Asilo - G. Marconi - F.Baracca - Grassaga - S.Chiera - Conte Priuli - Redenta - S.Lorenzetto - Beotto - Sforzin - Calnuova - Callurbana Vecchia - Arzeri.			CON SCORTA TECNICA

IL DIRIGENTE SETTORE VIABILITA'
Ing. Antonio Zotta



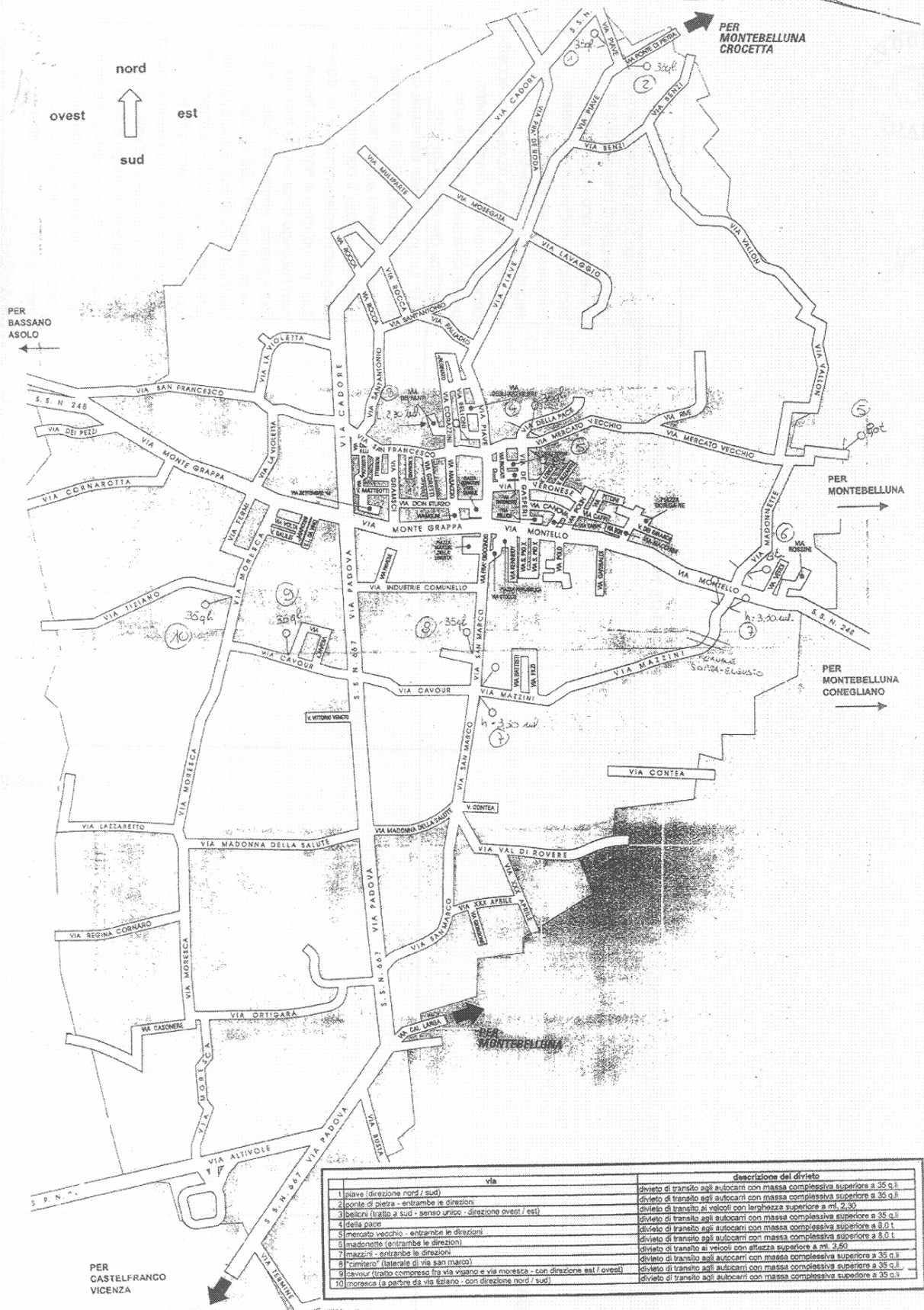
COMUNE DI	STRADE CON TRANSITO CONSENTITO	STRADE NON PERCORRIBILI	NOTE
SEGUSINO	Viale Italia - S.P. 28 - Viale Europa Via S. Rocco		Il passaggio di macchine agricole eccezionali risulterebbe essere mal agevole e in molti casi impossibile su buona parte delle stesse (vedasi le frazioni di Stramare - Milies - Riva Grassa, alcuni punti delle Vie di collegamento fra le frazioni stesse ed altre vie cittadine)
SERNAGLIA DELLA BATTAGLIA		Via Francesco Fabbri - Patean - Bareteri - Calvario - cal di Val - Capitello - Chiesa - Padre Venanzio Villanova - Donatori di Sangue - Palliaghe - Papa Giovanni XXIII° - degli Alpini - Capitello Croce (tratto tra intersezione con Piazza San Rocco ed intersezione Via Cal del Bue).	
TARZO			Si informa che, non essendo l'Ufficio nelle possibilita' di eseguire una puntuale ricognizione di tutte le strade per individuare singoli tratti "non percorribili" da macchine agricole eccezionali (di cui, fra l'altro, per ovvie ragioni, non puo' essere da noi conosciuto lo specifico ingombro da mettere in relazione alla realta' della strada) ed essendo da molti anni che a questo Comune non vengano richiesti nulla-osta in tal senso, al fine di evitare pericolose turbative si ritiene preferibile di valutare nello specifico, quindi di volta in volta, il singolo caso.

IL DIRIGENTE SETTORE VIABILITA'

Ing. Antonio Zotta



COMUNE DI	STRADE CON TRANSITO CONSENTITO	STRADE NON PERCORRIBILI	NOTE
VILLORBA			N.O. lungo tutte le strade comunali con le seguenti prescrizioni: In presenza in loco di un divieto di transito ai veicoli aventi massa complessiva superiore a 3,5 t. non seguito da un pannello integrativo "eccetto frontalisti" o "eccetto carico e scarico", dovrà essere preventivamente richiesta una specifica deroga al Comune.
VITTORIO VENETO			N.O. lungo le strade comunali di questo Comune. N.B. Si autorizza altresì il transito anche nelle ore notturne purché il convoglio sia adeguatamente segnalato da idonee luci di ingombro a norma di legge e con l'obbligo della scorta tecnica dell'agenzia, effettuata nelle forme e nei modi dell'art. 268 del dpr 495/1992. Si ritiene comunque utili precisare che l'attraversamento del centro abitato di Serravalle è interdetto ai mezzi con peso superiore alle 8,00 t. a causa de'esistenza di palazzi storici di pregio e della pavimentazione in porfido. La strada si snoda inoltre sotto una torre con l'orologio che non consente il passaggio ai mezzi di altezza superiore a 3,00 m.
ZENSON DI PIAVE		Via Cesare Battisti in cui il transito è attualmente vietato ai veicoli di massa a pieno carico superiore a 3,5 t.	





PROVINCIA DI VICENZA
DIPARTIMENTO TERRITORIO LAVORI PUBBLICI
SETTORE URBANISTICA
U.C. TRASPORTI




Domicilio fiscale : Contrà Gazzolle, 1 - 36100 VICENZA - C. Fisc. P. IVA 00496080243
Uffici : Palazzo Arnaldi Della Torre - Ctr. SS. Apostoli, 18 - 36100 VICENZA - tel. 0444 908111 - fax 0444 908379

**ELENCO DEI COMUNI DELLA PROVINCIA DI VICENZA CHE HANNO STRADE ATTE AL TRANSITO
DI MACCHINE AGRICOLE ECCEZIONALI**

COMUNE	Strade percorribili con particolari condizioni e/o limitazioni	Strade non percorribili	T.N.	note
Agugliaro				X
Albettone				X
Alonte				X
Altavilla Vicentina				X
Altissimo				X
Arcugnano				X
Arsiero				contattare il Comune di Schio
Arzignano				X
Asiago	S.P. della Fratellanza per costruzione sovrappasso da adibire a passerella per pista da sci da fondo.		•	Si rammenta che per i transiti notturni in periodo invernale, trattandosi di comune montano, si potrebbe presentare il problema di ghiaccio o neve.
Asigliano	Via Vicentina e via Trento hanno larghezza variabile tra mt. 3,2 e mt. 3,4 con scoli da entrambi i lati, soggetti a cedimenti.			
Barbarano Vicentino				X
Bassano del Grappa				X
Bolzano Vicentino				X
Breganze	Via Castelletto e via Olmo hanno divieto di transito autocarri		Non si consente il transito notturno	
Brendola				Contattare il Comune di Montebelluna
Bressanvido	Le vie Albereria, Capitello, Roncaglia, Calderara e Reece hanno tutta la carreggiata con larghezza inferiore a mt. 4,00, via Vegri, via Chiesa e via Bettinardi hanno tutta la carreggiata con larghezza inferiore a mt. 4,00 solo in alcuni tratti.		•	
Brogliano				X
Caldogno				X
Caltrano				X
Calvene				contattare il comune di Thiene

Per copia conforme all'originale

L'ING. CAPO *[firma]* PER VIABILITA'
Ing. Pierluigi Corazza



<i>COMUNE</i>	<i>Strade percorribili con particolari condizioni e/o limitazioni</i>	<i>Strade non percorribili</i>	<i>T.N.</i>	<i>note</i>
<i>Camisano Vicentino</i>	Via Vittorio Veneto, via Europa, via Ferrarin, via Garibaldi, via Fanti, via Roma, via Rumor, via Mantegna, via Il Risorgimento, via Scamozzi, che sono strade di accesso al centro storico, hanno divieto di transito per i veicoli di massa complessiva sup. a 3,5 t, via S. Daniele con divieto di transito per i veicoli di massa complessiva sup. a 8,0 t.		•	Si prescrive scorta tecnica sulle strade comunali
<i>Campiglia dei Berici</i>	Tutte percorribili	Strade del centro abitato (via Nazionale e via Roma)	•	
<i>Campolongo sul Brenta</i>				X
<i>Carrè</i>			•	Non è esclusa nessuna strada al transito di mezzi agricoli eccezionali. Riguardo al transito notturno, in tutti i Comuni convenzionati si prescrive l'obbligo di prestare la massima attenzione nella riduzione della rumorosità in fase di attraversamento di strade in centro abitato o comunque fiancheggiate da abitazioni.
<i>Cartigliano</i>				X
<i>Cassola</i>				Data la morfologia e tipologia delle strade dell'Unione dei Comuni - Romano, Cassola e Mussolente-si prescrive alle Ditte di richiedere anche via fax l'accertamento della percorribilità del percorso prima di ogni transito
<i>Castegnero</i>	Via Ferro con transito vietato ai veicoli aventi massa sup. a 5 t eccetto carico, scarico e frontisti		solo con scorta tecnica	vedi Longare
<i>Castelgomberto</i>				X
<i>Chiampo</i>				X
<i>Chiuppano</i>		le vie Verdi, B. Croce, De Gasperi, Don Pio De Faveri, Mazzini, Colere, Rezzara e E. Mattei.	•	Riguardo al transito notturno, in tutti i Comuni convenzionati si prescrive l'obbligo di prestare la massima attenzione nella riduzione della rumorosità in fase di attraversamento di strade in centro abitato o comunque fiancheggiate da abitazioni.

Per copia conforme all'originale

L'ING. CAPO SETTORE VIABILITA'
Ing. Pierluigi Corazza



COMUNE	Strade percorribili con particolari condizioni e/o limitazioni	Strade non percorribili	T.N.	note
<i>Cismon del Grappa</i>				x
<i>Cogollo del Cengio</i>				x
<i>Conco</i>				x
<i>Cornedo Vicentino</i>	Via Nuova destra Agno con limite di portata t. 7.5	Le vie Tezze di Cornedo, Tezze di Cereda, Vicario, Cabianca, Ceolati, Cozza di Cornedo, Maule, Madonnetta, Pettenello, S. Francesco, Caicchioli, Destra Agno, Trieste, Garibaldi, Rio Bonello, Motta, Vigolo, Roccoberton, Gonzati, Fogazzaro, S. Sebastiano, M. Grappa, Colombo, Grumo, Tommasoni, M. Pulgo, Rosetton	transito notturno solo sulle vie M. Verlaldo, M. Cengio, M. Pasubio, Maglio di Sopra, M. Cimone, M. Ortigara	
<i>Costabissara</i>				x
<i>Creazzo</i>				x
<i>Crespadoro</i>				x
<i>Dueville</i>				x
<i>Enego</i>				x
<i>Fara</i>				Non è esclusa nessuna strada al transito di macchine agricole eccezionali. Riguardo al transito notturno, in tutti i Comuni convenzionati si prescrive l'obbligo di prestare la massima attenzione nella riduzione della rumorosità in fase di attraversamento di strade in centro abitato o comunque fiancheggiate da abitazioni.



Per copia conforme all'originale

L'ING. CAPO SETTORE VIABILITA'
Ing. Pierluigi Corazza

COMUNE	Strade percorribili con particolari condizioni e/o limitazioni	Strade non percorribili	T.N.	note
Foza				x
Gallio				x
Gambellara				x
Gambugliano				x
Grancona				contattare il Comune di Lonigo
Grisignano di Zocco				x
Grumolo Delle Abbadesse	Via Fogazzaro con sottopasso di altezza di 3,95 mt. e via Venezia con con sottopasso di altezza di 3,45 mt.		•	
Isola Vicentina				x
Laghi				contattare il Comune di Thiene
Lastebasse				contattare il Comune di Schio
Longare	Via Volto con divieto ai veicoli con altezza sup. a 2,80 mt, le vie S. Gaetano e Casoni con divieto ai veicoli con massa sup. a 10 t., le vie Marconi, Ronchi, Settimo, Crosaron e Ghizzole con divieto ai veicoli con massa sup. a 5 t eccetto carico e scarico e frontisti.	•	Transito notturno solo con scorta tecnica	La ditta dovrà preventivamente verificare la percorribilità di tutto l'itinerario; dovrà essere evitata la circolazione alle intersezioni semaforizzate nelle seguenti fasce orarie: 7.00-9.00, 11.30-13.30, 17.00-19.30 e lungo le strade che interessano lo svolgimento delle tradizionali sacre e/o manifestazioni; la responsabilità è in capo alla Ditta richiedente, sollevando questi uffici da qualsiasi pretesa o molestia anche con conseguenze giudiziarie, che per fatto della presente possano provenire da terzi
Lonigo				x
Lugo di Vicenza				contattare il Comune di Thiene
Lusiana				x
Malo	Via Molinetta con larghezza carreggiata di mt. 2,60, via Monte Pian di mt. 2,70 e via Vallugana di mt. 2,50		•	
Marano Vicentino				contattare il Comune di Schio
Marostica				x
Masòn Vicentino	Le vie Riale e Ferretti hanno limite per larghezze sup. a mt. 3,00 e via roma ha divieto per gli autocarri con peso sup. a t.10		•	
Molvena				x
Monte di Malo				contattare il Comune di Schio
Montebello Vicentino				x
Montecchio Maggiore				x
Montecchio Precalcino				x

Per copia conforme all'originale

L'ING. CAPO SETTORE VIABILITA'
Ing. Pierluigi Corazza



<i>Montegalda</i>			•	
<i>Montegaldella</i>			•	
<i>Monteviale</i>	Viale Zileri, via Bagnara, via Domestra, via Castello, via Fraina, via Campignardi, strada False, via Rivamala, via Baziola, via Bazza di Sotto, via Bazza di Sopra, via Gallo, via Ca' Nove, via Tovazzi (fino al civico 19), via Roma, via Grotte con divieto di transito per masse superiori a 7,5 t.			
<i>Monticello Conte Otto</i>	Via Vigardoletto è percorribile solo con scorta tecnica a causa di curva pericolosa senza visibilità.	Via Morosana, via Spine e via Capitello hanno la carreggiata di larghezza insufficiente, variabile da mt. 3,5 a mt. 4,3, banchina inesistente o non percorribile e ai lati profondi fossati. Via Villa Rossi, nel tratto verso il confine comunale, ha larghezza limitata, fossati ai lati e fondo irregolare. Via Roi e via Chiesa sono nel centro abitato.	•	Via Parmesana, via Roi e via Caselle sono interessate dall'attraversamento della linea ferroviaria Vicenza-Schio non elettrificata.
<i>Montorso</i>				x
<i>Mossano</i>	Via Mazzini e via Monticello con peso inf. a 3,5 t, via Regola e via Crosara con peso inf. a t. 3,5 e largh. inf. a mt. 3.		•	
<i>Mussolente</i>				Data la morfologia e tipologia delle strade dell'Unione dei Comuni -Romano, Cassola e Mussolente-si prescrive alle Ditte di richiedere anche via fax l'accertamento della percorribilità del percorso prima di ogni transito
<i>Nanto</i>	Via Ca' Silvestre con transito vietato ai veicoli aventi massa sup. a 3,5 t eccetto carico, scarico e frontisti		Transito notturno solo con scorta tecnica	vedi Longare
<i>Nogarole Vicentino</i>				x
<i>Nove</i>				contattare il Comune di Marostica



Per copia conforme all'originale

L'ING. CAPO SETTORE VIABILITA'
Ing. Pierluigi Corazza


<i>COMUNE</i>	<i>Strade percorribili con particolari condizioni e/o limitazioni</i>	<i>Strade non percorribili</i>	<i>T.N.</i>	<i>note</i>
<i>Noventa Vicentina</i>	Via Fontana con accesso da via Monte Berico	Le vie Matteotti, I° Maggio, Risorgimento, Roma, Garibaldi, Carpagnon, Piazza IV Novembre, Battisti, C. Polta, Carmeno I° tratto, Trieste, Trento, Ungheria, Europa, Pigafetta, Zanella, Dalmazia, XXVIII Aprile, Monteverdi, Salieri, Fogazzaro, Galilei, Verdi, Vivaldi, Albinoni, Marchesini, Barbarigo, B. Marcello, Fermi, Colombo, Rutilio, Manzoni, Vespucci, Polo, Prolin, Alighieri, Leopardi, Petrarca, Fontana, Maiani, Masotto, Corte Ferrighi, Martiri, Piazza Colonna, Largo Rezzonico, Palladio, Braggion, Marconi, Repubblica, Forlanini, Zanettini, Cero, Carpino, Olmo, Largo dell'Aeronautica, Capo di sopra, Giovanni XXIII, Pace, Montecengio, Monte Pasubio, Veronese, Piazza Donatori di Sangue, dei Gelsi, Asiago, Spinosa I° tratto, Montessori	•	
<i>Orgiano</i>				contattare il Comune di Lonigo
<i>Pedemonte</i>				contattare il Comune di Schio
<i>Pianezze</i>				contattare il Comune di Marostica
<i>Piovene Rocchette</i>				contattare il Comune di Schio
<i>Pojana Maggiore</i>			•	Le strade sono tutte percorribili senza limitazioni né per dimensioni né per peso. E' a carico della ditta l'accertamento e la verifica, prima di effettuare ogni transito, della manutenzione del fondo stradale, di eventuali ostacoli e impedimenti al transito, sollevando questa amministrazione da ogni responsabilità civile e penale derivanti a persone, cose o animali.



Per copia conforme all'originale

L'ING. CAPO SETTORE VIABILITA'
Ing. Pierluigi Corazza

COMUNE	Strade percorribili con particolari condizioni e/o limitazioni	Strade non percorribili	T.N.	note
Posina				contattare il Comune di Schio
Pove del Grappa	Via Sega con ponte su canale ENEL di portata di t. 3,00 e larghezza di mt. 2,10: accesso difficoltoso per imbocco in curva stretta, strada Fiodente con ponte su canale ENEL di portata di t. 3,00 e larghezza di mt. 1,80: chiuso con sbarra e accesso solo ai frontisti, via Boschi con ponte su canale ENEL con larghezza di mt. 2,10, vicolo S. Bortolo con ponte su canale ENEL di portata di t. 3,00 e larghezza di mt. 3,20, via S. Bortolo con ponte su canale ENEL di portata di t. 7,00 e sottopasso su SS. 47 di altezza di mt. 3,55, via Padova con sottopasso su FF.SS. di altezza di mt. 2,40 e larghezza di mt. 2,80, via Trento con sottopasso su FF.SS. di altezza di mt. 2,50 e larghezza di mt. 2,80	Le vie Zanchetta laterale nord, Campion, Stellini-Bresagge-Ulivi-Cornon, Bosa-Gironzello-Spada e della Croce perchè strette, ripide e tortuose	.	
Pozzoleone	Via Vegra di sotto con carreggiata di larghezza inferiore a mt. 4 e limite di massa da 3,5 t., via Beni Comunali con divieto per massa da 3,5 t., via Casona, in centro abitato, con divieto per massa da 3,5 t., via Card. Dalla Costa con divieto per massa da 3,5 t e carreggiata di larghezza inferiore a mt. 4,5, via S. Carlo con carreggiata di larghezza inferiore a mt. 4 e divieto per massa da 3,5 t, via Casonetto con carreggiata di larghezza inferiore a mt. 4 e divieto per massa da 3,5 t, via Ceresone con carreggiata di larghezza inferiore a mt. 4 e le vie Ortigara inferiore e superiore con carreggiata di larghezza inferiore a mt. 4.		.	
Quinto Vicentino				x
Recoaro Terme				x
Roana				x
Romano D'Ezzelino				Data la morfologia e tipologia delle strade dell'Unione dei Comuni -Romano, Cassola e Mussolente-si prescrive alle Ditte di richiedere anche via fax l'accertamento della percorribilità del percorso prima di ogni transito



Per copia conforme all'originale

L'ING. CAPO SETTORE VIABILITA'

Ing. Pierluigi Corazza

<i>COMUNE</i>	<i>Strade percorribili con particolari condizioni e/o limitazioni</i>	<i>Strade non percorribili</i>	<i>T.N.</i>	<i>note</i>
<i>Rosà</i>	Via Marzabotto con limite di altezza di mt. 2,90 e di larghezza di mt. 2,50, via Madonna Elisa con limite di larghezza di mt. 3,00, via Monsignor Caron con limite di altezza di mt. 4,00, via Amicizia con limite di larghezza di mt. 3,00 e presenza di curve a gomito ceche, via S. Giuseppe con limite di larghezza di mt. 3,00 e presenza di un ponte di larghezza ridotta, via Melma con limite di larghezza di mt. 3,00, via Balbi con limite di larghezza di mt. 3,00 e presenza di curve ceche, via Romana con limite di larghezza di mt. 3,00 e manto sdruciolevole e dissestato, via Bertorelle con rotatoria di larghezza ridotta, via Crocerone con limite di larghezza di mt. 3,00, via Cà Borini con limite di altezza di mt. 4,30	Via Romana e via Rossini per manto sdruciolevole e dissestato	Non si consente il transito notturno	
<i>Rossano Veneto</i>				x
<i>Rotzo</i>				x
<i>Salcedo</i>				
<i>San Germano dei Berici</i>				contattare il Comune di Lonigo
<i>San Nazario</i>				x
<i>San Pietro Mussolino</i>	Via per loc. Cappello con carreggiata stretta e tornanti Via per loc. Bertocchetto in dir. Chiampo con restrizione della carreggiata.	Tutte le vie del centro storico		
<i>San Vito di Leguzzano</i>				contattare il Comune di Schio
<i>Sandrigo</i>				x
<i>Santorso</i>				contattare il Comune di Schio
<i>Sarcedo</i>				contattare il Comune di Montebelluna
<i>Sarego</i>				contattare il Comune di Lonigo
<i>Schiavon</i>				x
<i>Schio</i>				x
<i>Solagna</i>				x
<i>Sossano</i>			•	Le strade di competenza comunale sono tutte percorribili

Per copia conforme all'originale

L'ING. CAPO SETTORE VIABILITA'

Ing. Pierluigi Corazza



<i>COMUNE</i>	<i>Strade percorribili con particolari condizioni e/o limitazioni</i>	<i>Strade non percorribili</i>	<i>T.N.</i>	<i>note</i>
<i>Sovizzo</i>			Non si consente il transito notturno	Essendo il territorio Comunale periferico con strade a carreggiate limitate, si ritiene opportuno subordinare ogni richiesta a previa valutazione tecnico/discrezionale
<i>Tezze sul Brenta</i>				X
<i>Thiene</i>		le vie Dante, Colleoni, Garibaldi, Europa tra viale Bassani e via Val Cismon-Raffaello e piazza Ferrarin	•	Riguardo al transito notturno, in tutti i Comuni convenzionati si prescrive l'obbligo di prestare la massima attenzione nella riduzione della rumorosità in fase di attraversamento di strade in centro abitato o comunque fiancheggiate da abitazioni.
<i>Tonezza del Cimone</i>				contattare il Comune di Schio
<i>Torrebelvicino</i>				contattare il Comune di Schio
<i>Torri di Quartesolo</i>		Le vie Bassano, Casone, X Giugno, Europa, Genova, Ghetto, Mascagni, Napoli, Palermo, Piave, Puccini, IV Novembre, Rimembranza, Rossini, Sottopasso, Venezia e Verdi	Transito notturno autorizzato su tutte le altre strade	
<i>Trissino</i>		Le vie Vallorcola, Dei Rubega, Piana Cattiva Bassa tra via Maghi e via da Strobe, Maghi tra via piana Cattiva di mezzo e C. da Maghi, Piana Cattiva di Mezzo, dei Frighi, S. Andrea, IV Novembre, Culpi, Brigata Stella, Delle Farnie, dei Tre Colli, Moraretti, Salita S. Antonio, stradella S. Antonio, S. Barbara, S. Biagio.	•	Tutte le restanti vie sono percorribili dai veicoli eccezionali non eccedenti i mt. 3,20 di larghezza. Per i mezzi eccedenti tale limite si ritiene debba essere autorizzato l'eventuale transito verificando di volta in volta le masse, gli ingombri e le caratteristiche tecniche delle strade percorse.
<i>Valdagno</i>				X
<i>Valdastico</i>				contattare il Comune di Schio
<i>Valli del Pasubio</i>				contattare il Comune di Schio
<i>Valstagna</i>				X
<i>Velo d'Astico</i>				contattare il Comune di Schio

Per copia conforme all'original

L'ING. CAPO SETTORE VIABILITA'
Ing. Pierluigi Corazza



COMUNE	Strade percorribili con particolari condizioni e/o limitazioni	Strade non percorribili	T.N.	note
Vicenza				Il transito è concesso solo in ore diurne, da mezz'ora prima del sorgere del sole a mezz'ora dopo il tramonto.
Villaga				X
Villaverla				Non è esclusa nessuna strada al transito di macchine agricole eccezionali. Riguardo al transito notturno, in tutti i Comuni convenzionati si prescrive l'obbligo di prestare la massima attenzione nella riduzione della rumorosità in fase di attraversamento di strade in centro abitato o comunque fiancheggiate da abitazioni.
Zanè		Tutte tranne: via Del costo, M. Summano, Palladio, M. Pasubio, Manzoni.		Riguardo al transito notturno, in tutti i Comuni convenzionati si prescrive l'obbligo di prestare la massima attenzione nella riduzione della rumorosità in fase di attraversamento di strade in centro abitato o comunque fiancheggiate da abitazioni.
Zermeghedo				X
Zovencedo				X
Zugliano		Loc. Zugliano: via Roma dalla rotatoria per Lugo e Fara all'incrocio con via Libertà. Loc. Centrale: le vie Riva, Piazza e Codalunga.		Riguardo al transito notturno, in tutti i Comuni convenzionati si prescrive l'obbligo di prestare la massima attenzione nella riduzione della rumorosità in fase di attraversamento di strade in centro abitato o comunque fiancheggiate da abitazioni.

(Si intende che le strade non indicate esplicitamente o dove non vi siano prescrizioni dei Comuni interessati sono percorribili).

- TRANSITO CONSENTITO ANCHE IN ORE NOTTURNE

X CONTATTARE IL COMUNE PRIMA DI OGNI TRANSITO PER ACCERTARE LA PERCORRIBILITA' DELL' ITINERARIO IN ORARIO DIURNO E NOTTURNO



Per copia conforme all'originale

L'ING. CAPO SETTORE VIABILITA'

Ing. Pierluigi Corazza